













# Bacia do rio Araranguá

## Análise superficial da água

### Parâmetro manganês



#### LEGENDA:

 limite da bacia	<b>Sub-bacias</b>	<b>Classificação dos pontos conforme a Resolução CONAMA 357/2005</b>
 lagoa e barragem	 rio Araranguá	 Classe 1
 rio principal	 rio dos Porcos	 Classe 3
 limite estadual	 rio Manoel Alves	 Classe 4
 limite municipal no interior da bacia	 rio Itoupava	

NOTA: Mesmo não sendo cartograficamente adequado, mas por uma questão prática de visualização, adotou-se como metodologia a junção de todos pontos os que foram obtidos através dos trabalhos que utilizaram levantamentos em datas diferentes, numa mesma carta.

FONTES: a) SDE - Mapa Político do Estado de Santa Catarina, escala 1:500.000, 2010; b) IBGE/EPAGRI - Cartas topográficas digitais, escala 1:50.000, 1978; ALEXANDRE, N. Z. Análise integrada da qualidade das águas da bacia do rio Araranguá (SC), 2000; JUSTIÇA FEDERAL - Processo no 2000.72.04.002543-9. Recuperação dos passivos ambientais decorrentes da mineração de carvão no sul do Estado de Santa Catarina, 2009

ORGANIZAÇÃO E DESENHO: Geóg. Maurício Pamplona.

Realização



Apoio

Patrocínio